

9. TEILFORTSCHREIBUNG

1. Phase





DES FLÄCHENNUTZUNGSPLANES
GEMEINDEVERWALTUNGSVERBAND WAIBSTADT

STADT WAIBSTADT
STADTTEIL DAISBACH

LEGENDE

Bestand



Art der baulichen Nutzung (§ 5 (2) Nr.1 BauGB)

-  Wohnbauflächen
-  Gemischte Bauflächen
-  Gewerbliche Bauflächen
-  Sonderbauflächen

Grünflächen (§ 5 (2) Nr.5 BauGB)




Flächen für die Landwirtschaft und Wald (§ 5 (2) Nr.9 BauGB)

-  Landwirtschaft
-  Wald

Planung

Art der baulichen Nutzung (§ 5 (2) Nr. 1 BauGB)

-  Wohnbauflächen

Blatt 6

M. 1:5000

Sinsheim, den 15.06.2022

geändert / ergänzt: 05.04.2023



**STERNEMANN
UND GLUP**
FREIE ARCHITECTEN UND STADTPLANER
ZWINGERGASSE 10 74889 SINSHEIM
TEL.: 0 72 61 / 94 34 0 FAX: 0 72 61 / 94 34 34
E-MAIL: INFO@STERNEMANN-GLUP.DE