

8. TEILFORTSCHREIBUNG

DES FLÄCHENNUTZUNGSPLANES
GEMEINDEVERWALTUNGSVERBAND WAIBSTADT




GEMEINDE HELMSTADT-BARGEN ORTSTEIL FLINSBACH

- Ausweisung einer Sonderbaufläche "Koi-Handel"-
Bezeichnung in der Begründung: C5

LEGENDE

Bestand

Art der baulichen Nutzung (§ 5 (2) Nr.1 BauGB)

-  Wohnbauflächen
-  Gemischte Bauflächen
-  Gewerbliche Bauflächen

Grünflächen (§ 5 (2) Nr.5 BauGB)





Flächen für die Landwirtschaft und Wald (§ 5 (2) Nr.9 BauGB)

-  Landwirtschaft

Planung

Art der baulichen Nutzung (§ 5 (2) Nr.1 BauGB)


-  Sonderbaufläche
-  Private Grünfläche

Blatt B3

M. 1:2500

Sinsheim, den 28.11.2019

geändert / ergänzt:



**STERNEMANN
UND GLUP**
FREIE ARCHITECTEN UND STADTPLANER
ZWINGERGASSE 10 74889 SINSHEIM
TEL.: 0 72 61 / 94 34 0 FAX: 0 72 61 / 94 34 34
E-MAIL: INFO@STERNEMANN-GLUP.DE